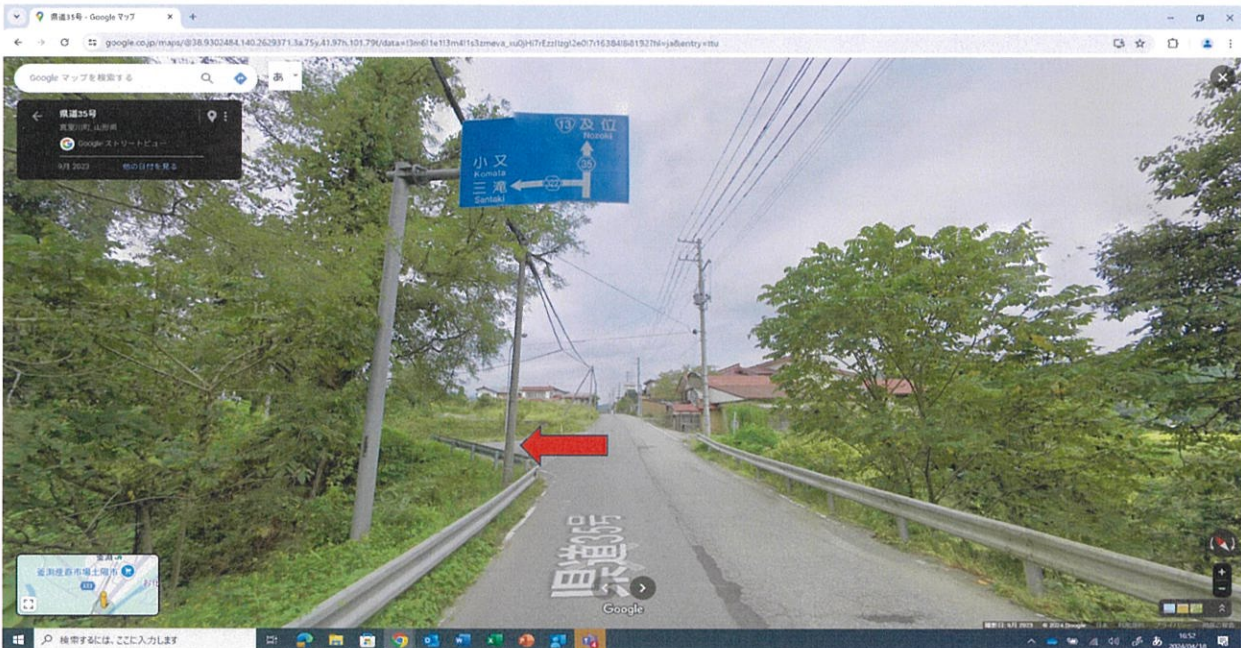


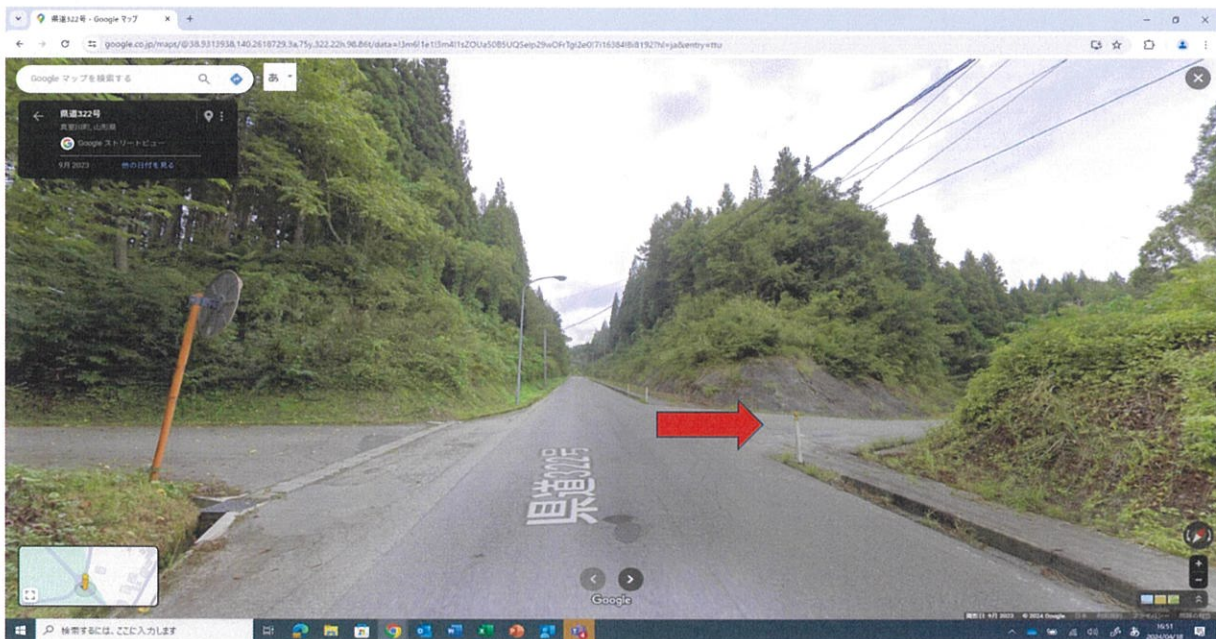


釜淵製品事業所

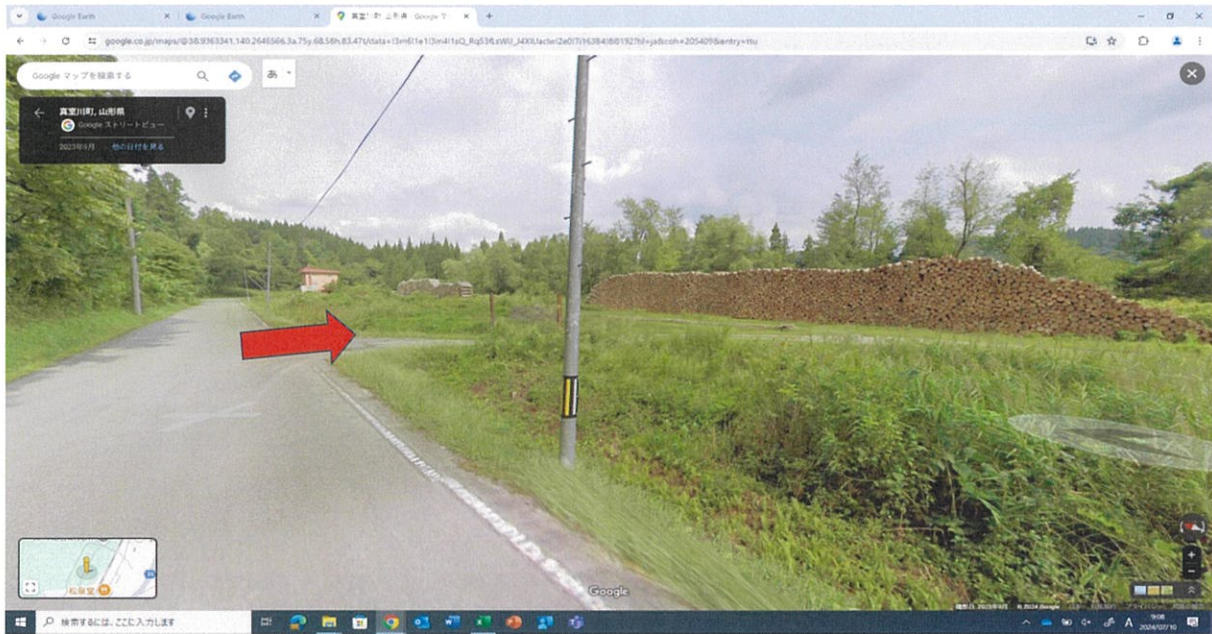
写真① 県道35号を進み小又、三滝方面へ左折する。



写真② 160m直進後、カーブミラーがある十字路を右折する。

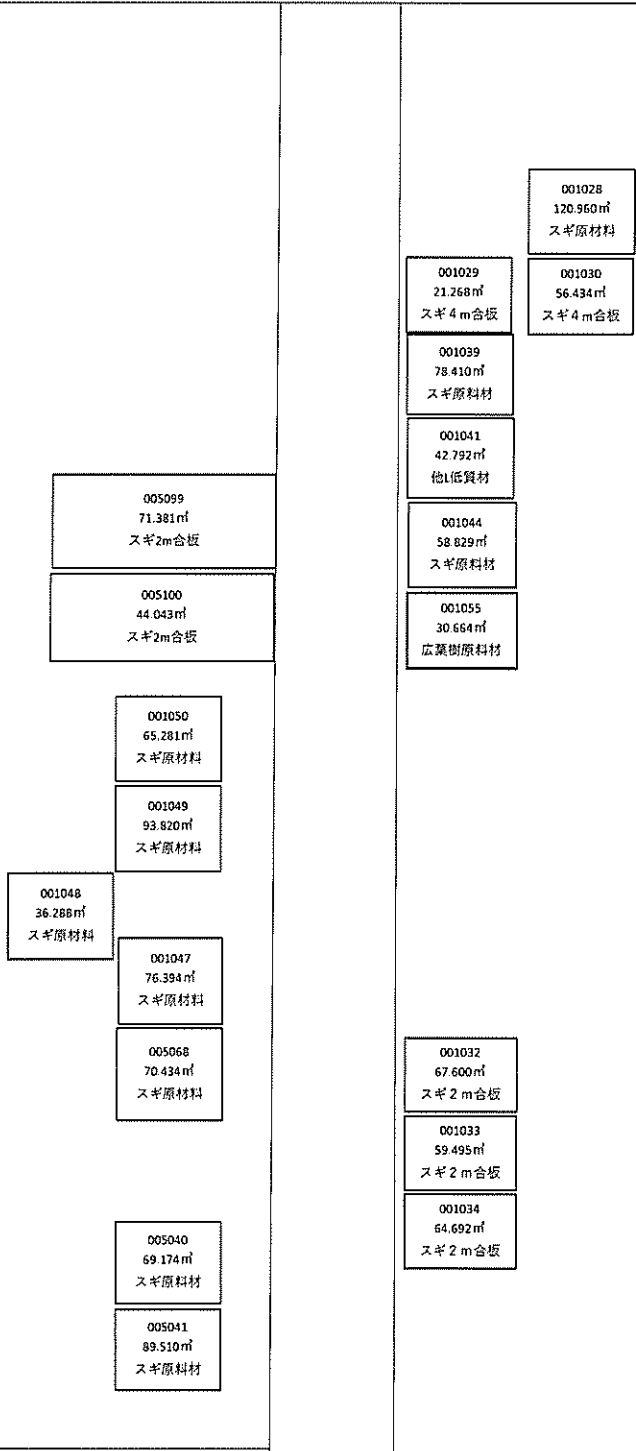


写真③ 約650m直進後右手が水上小運搬先。



旧釜淵製品事業所土場

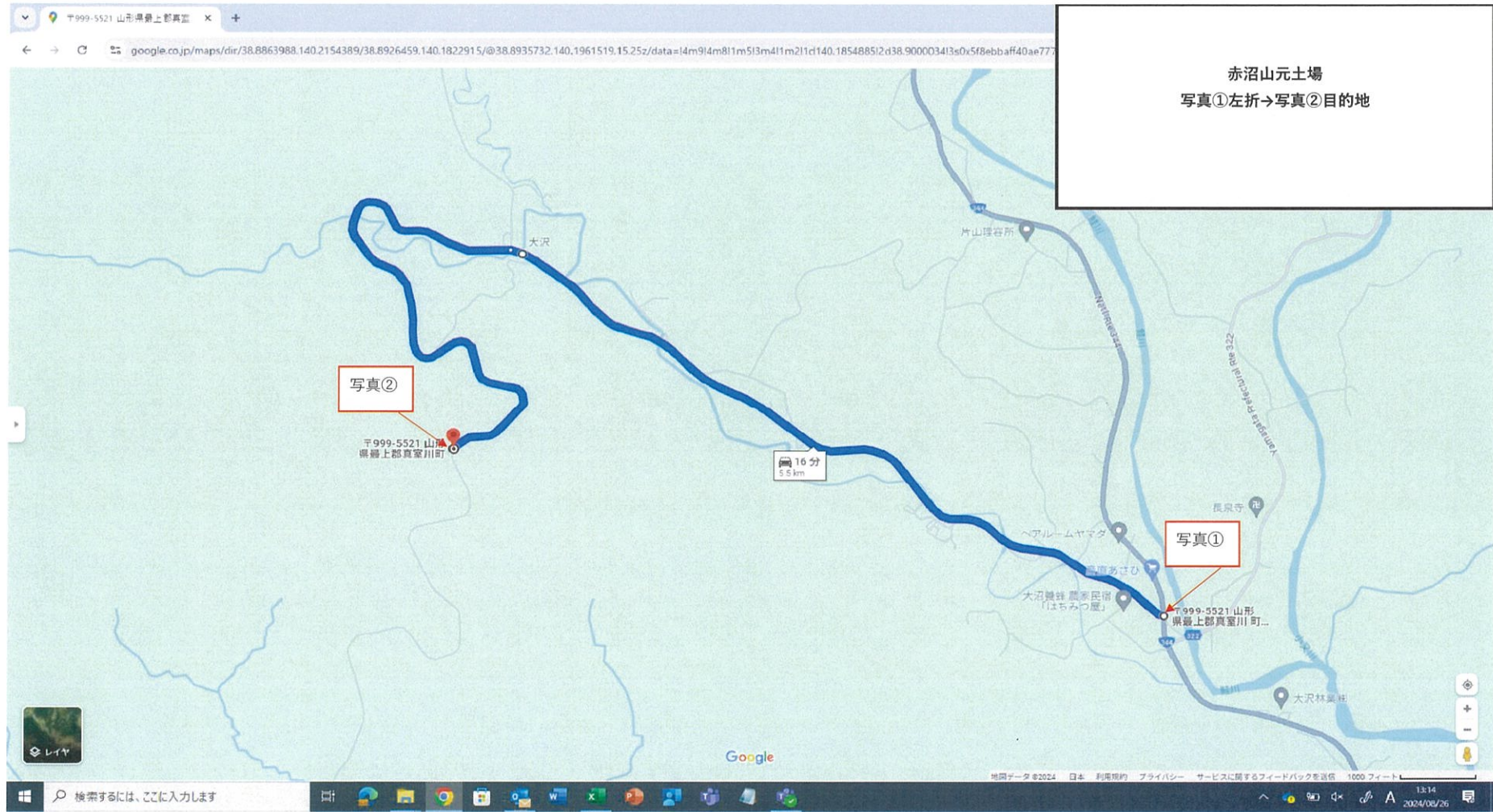
踏切



入口

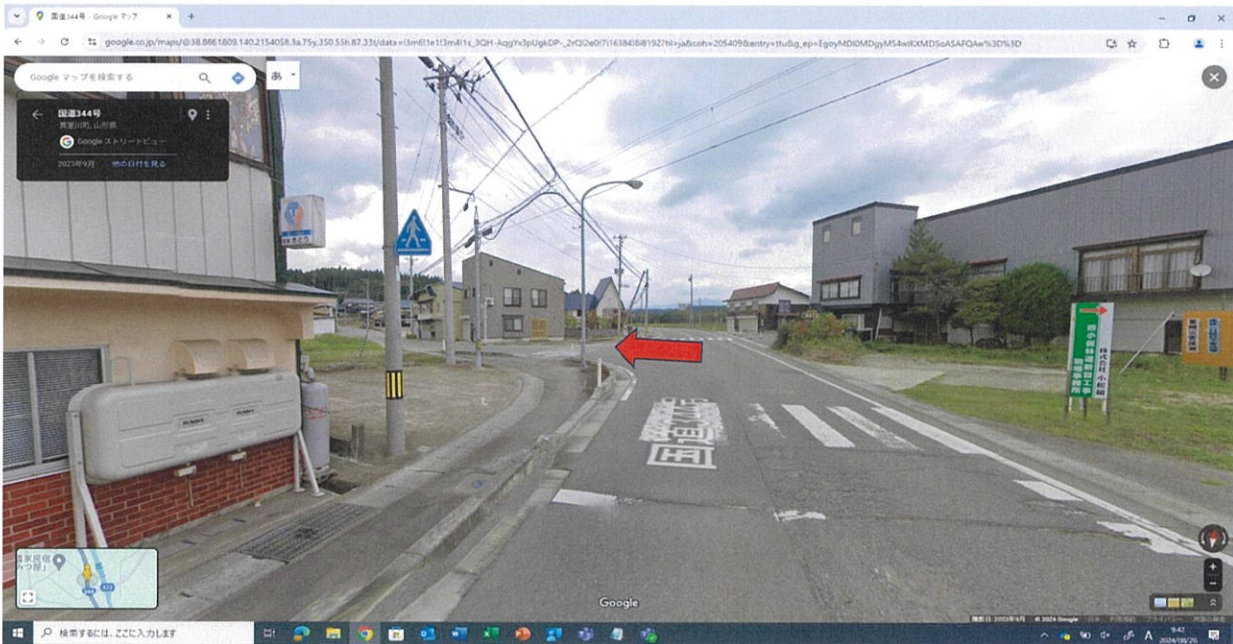
こちら側の入口からは入らないようにお願いします。

赤沼山元土場
写真①左折→写真②目的地




赤沼山元土場

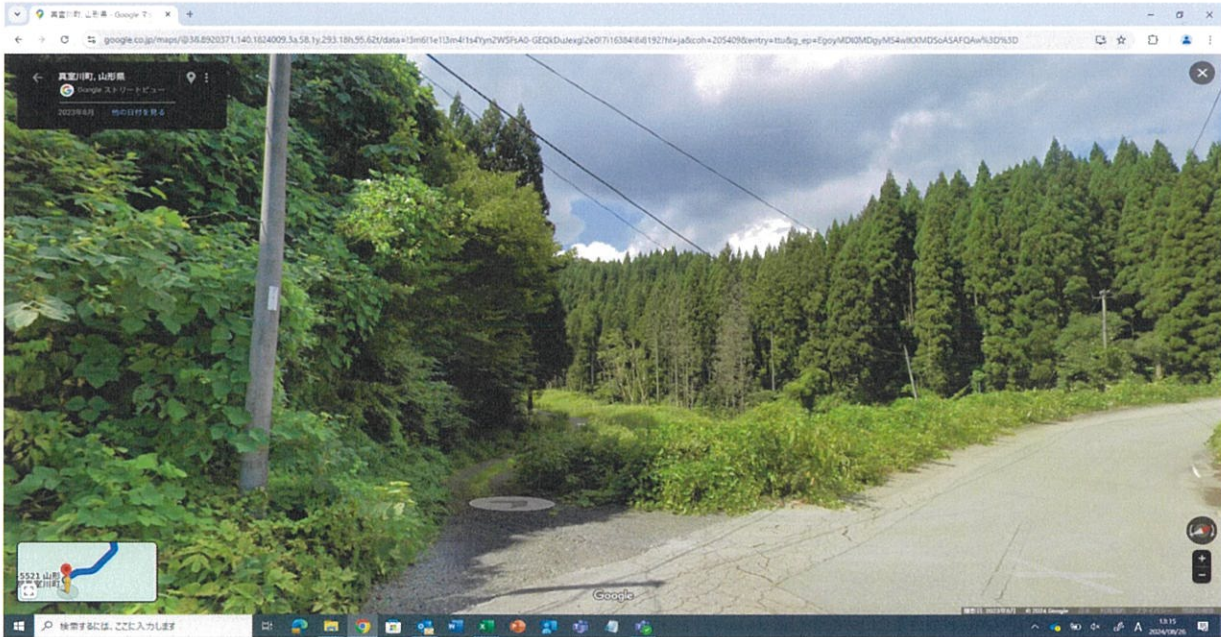
写真① 国道344号を進み、株式会社小松組の看板を左折する。



写真② 約5.5km道なりに進んだ後、右手に赤沼山元土場。



写真③ 赤沼山元土場入口正面写真




赤沼山元土場①

004037 37.267 m ³ 広葉樹原料材	004038 39.048 m ³ 広葉樹原料材
004030 130.410 m ³ スギ原料材	004024 71.518 m ³ スギ原料材
	途中 スギ原料材
004026 54.098 m ³ スギ2m合板	検知まだ スギ2m合板
004029 93.190 m ³ スギ原料材	004035 90.720 m ³ スギ原料材
004033 82.276 m ³ スギ2m合板	途中 スギ4m
004034 74.253 m ³ スギ2m合板	途中 スギ4m

至 西郡

至 真室川

西郡山元土場

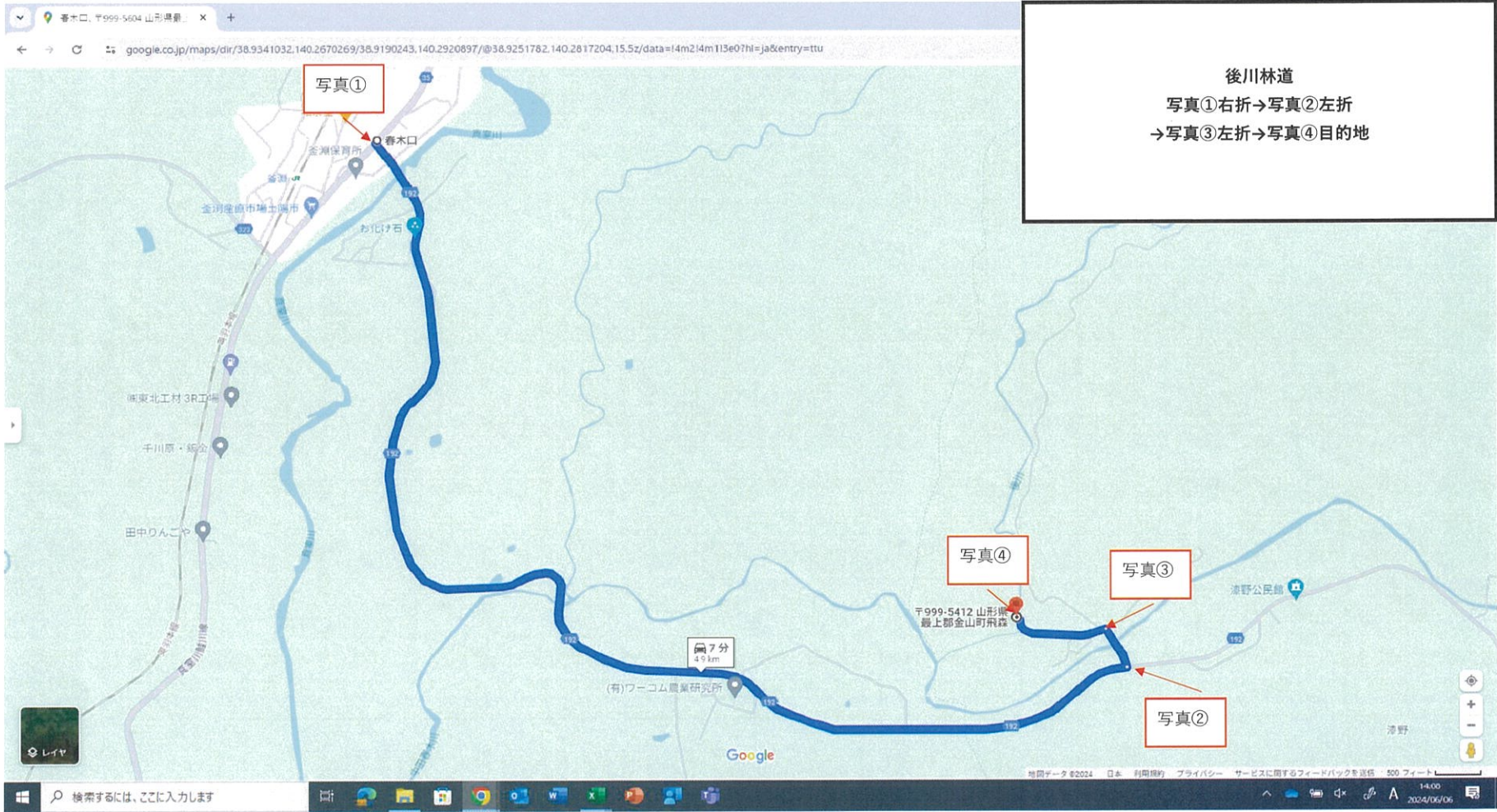


至 西郡

至 真室川

004032
61.006 m³
広葉樹原料材

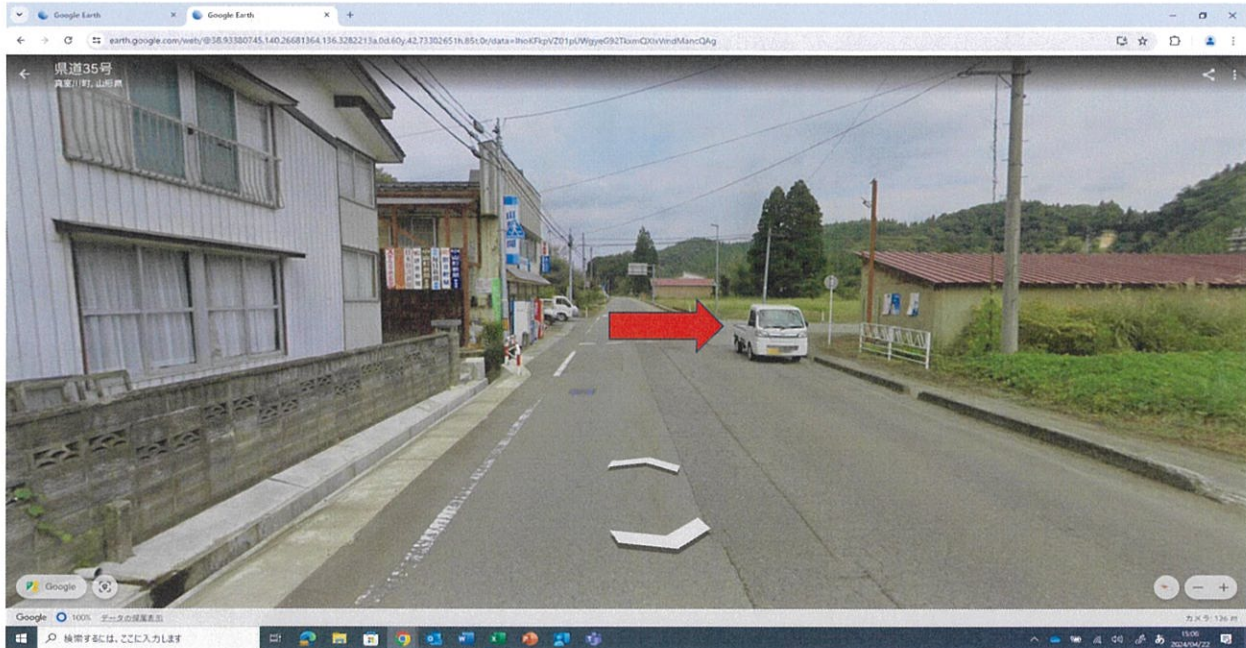
004031
30.019 m³
広葉樹原料材



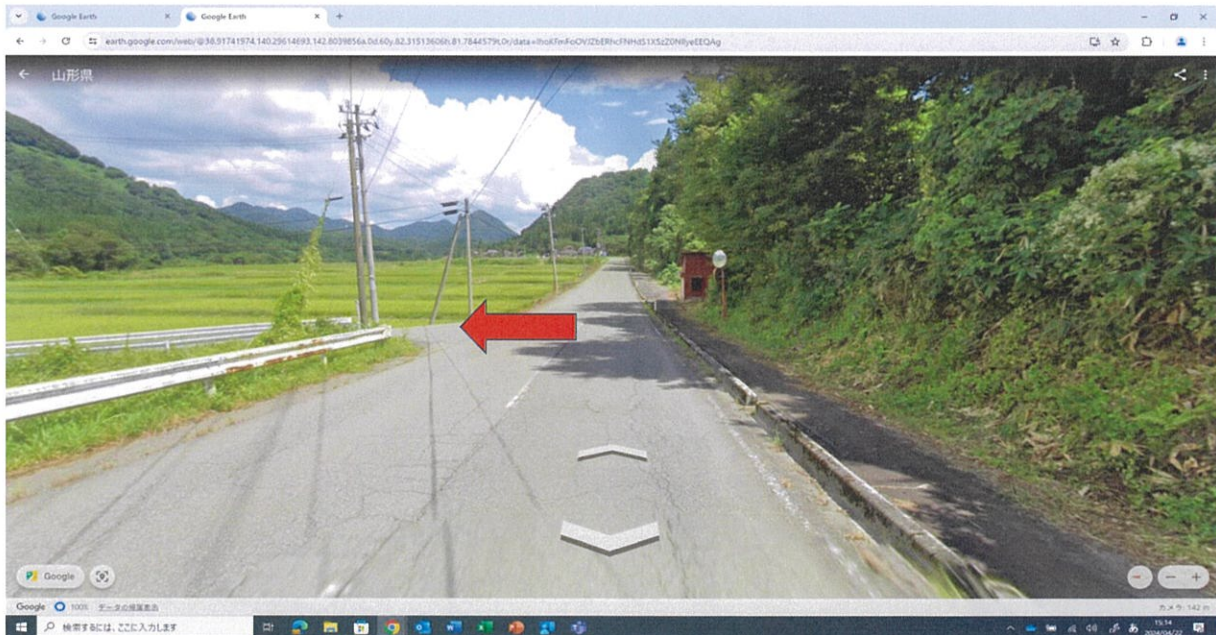
後川林道
写真①右折→写真②左折
→写真③左折→写真④目的地

後川林道山元土場

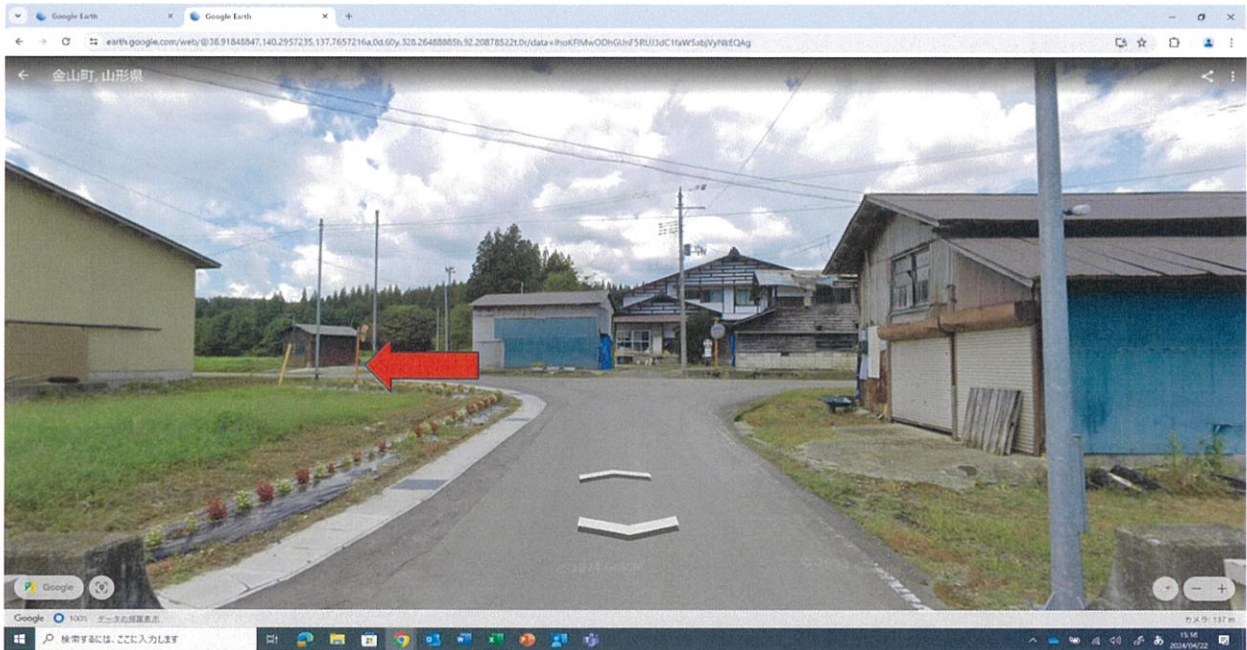
写真① 県道35号を進み、山形新聞の看板を右折する。




写真② 約5km道なりに進み、左折する。



写真③ 突き当りを左折する。



写真④ 左折後すぐの小屋を右折後、後川林道起点。



005084 64.260 m ³ スギ原材料	005083 63.945 m ³ スギ原材料
005082 27.859 m ³ スギ原材料	005081 12.172 m ³ スギ原材料
005077 36.950 m ³ スギ4m合板	

005079 46.901 m ³ スギ2m合板
005078 70.135 m ³ スギ2m合板
005080 34.398 m ³ 広葉樹原材料
005067 62.998 m ³ スギ2m合板

至 後川林道起点

起点から約4.9km

005044 49.896 m ³ スギ2m合板
005043 62.227 m ³ スギ2m合板
005042 37.503 m ³ スギ2m合板

005046 34.398 m ³ スギ原材料
005047 35.986 m ³ スギ原材料
005048 55.541 m ³ スギ原材料



前森土場(前森高原)
写真①左折→写真②左折→写真③右折→写真④目的地

前森山元土場

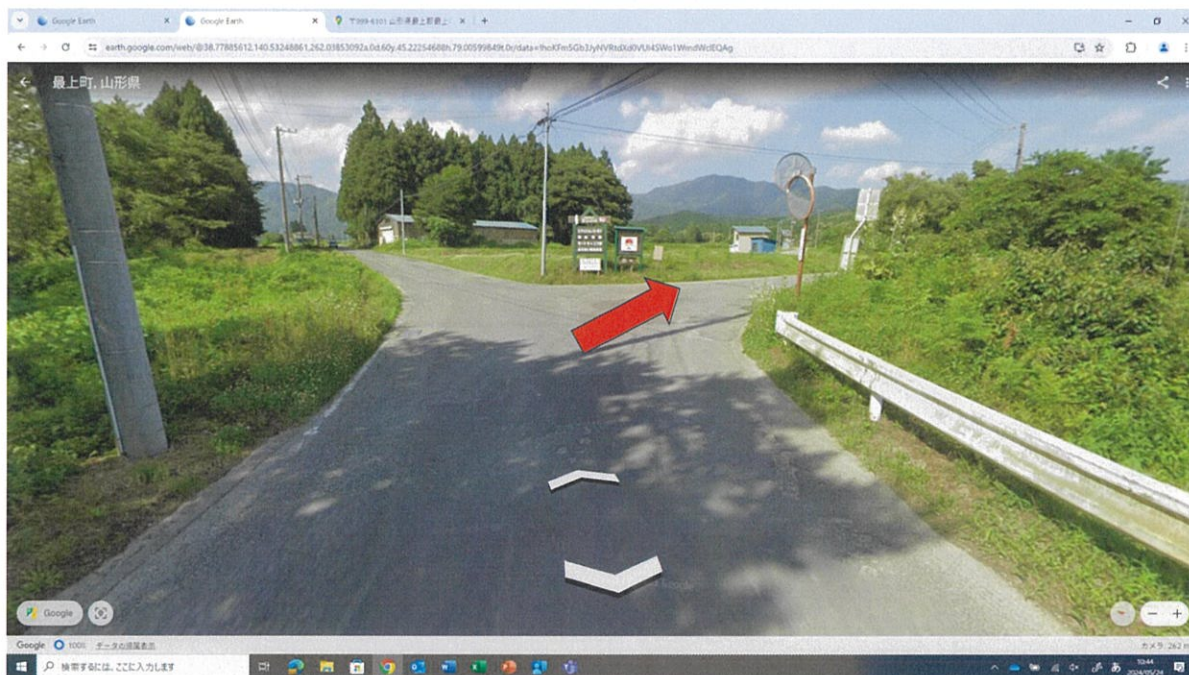
写真① 国道47号線最上町向町のコメリ付近を左折。



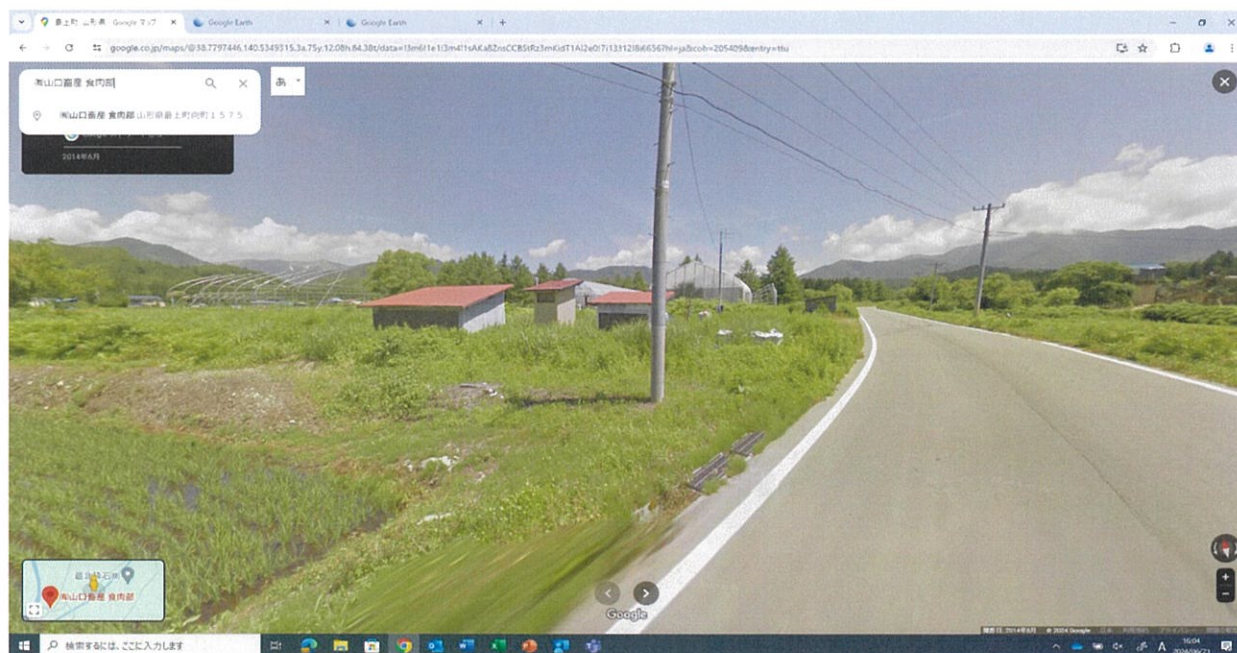
写真② 1.5km道なりに進み、左折。



写真③ 約1.9km道なりに進み斜め右方向へ進む。



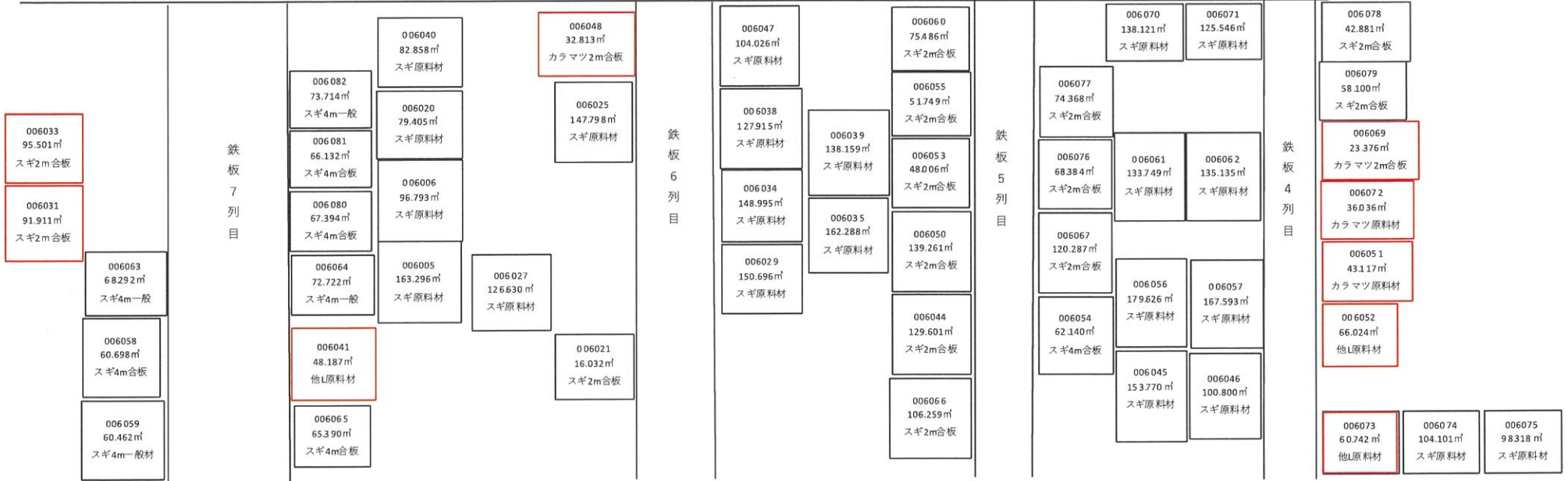
写真④ 約400m道なりに進み、前森山元土場。
※現在ビニールハウスはありません。

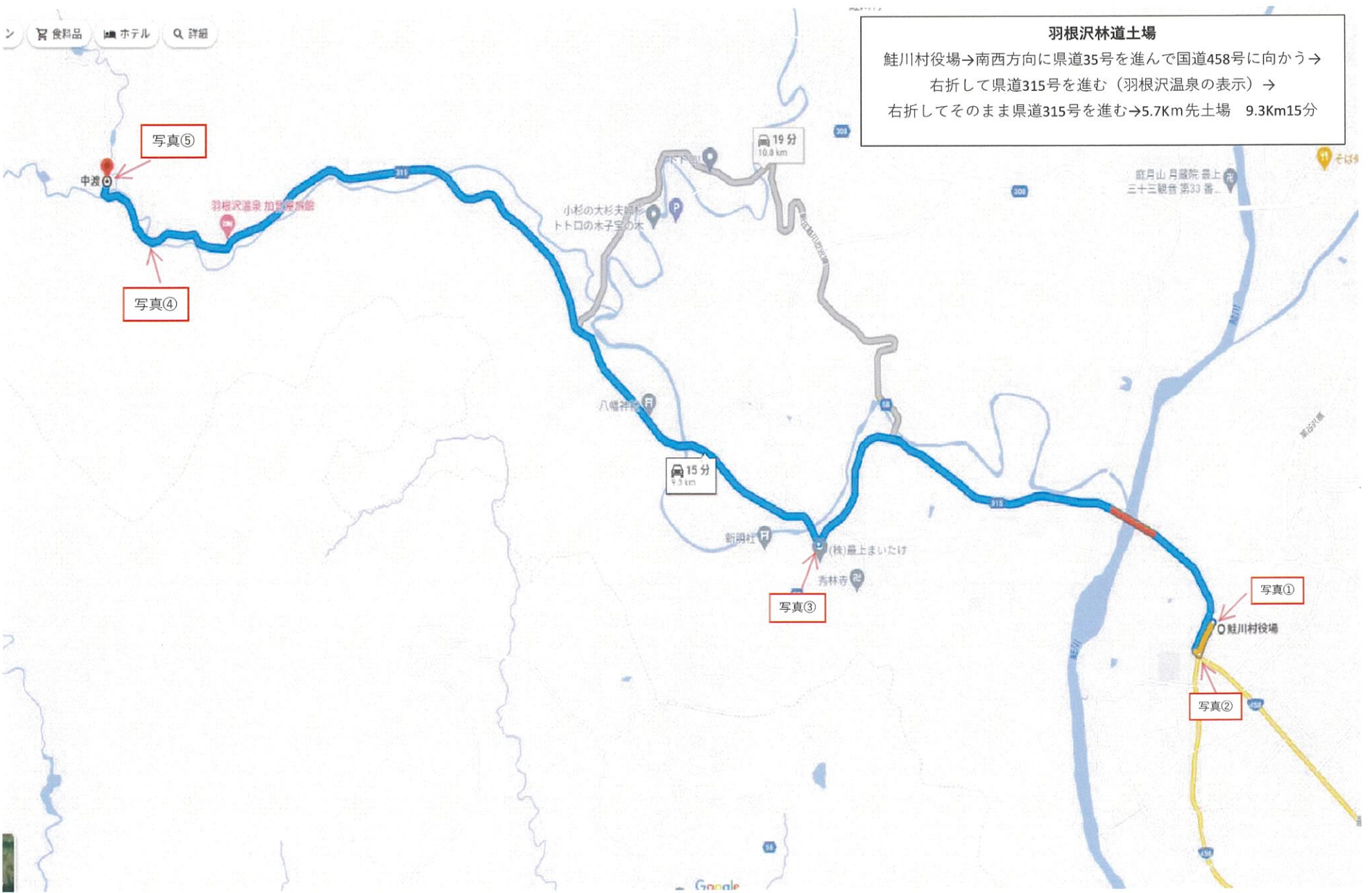


前森山元土場（前森高原）

至 前森高原方面

県道63号から2.5km





羽根沢林道土場
鮭川村役場→南西方向に県道35号を進んで国道458号に向かう→
右折して県道315号を進む（羽根沢温泉の表示）→
右折してそのまま県道315号を進む→5.7Km先土場 9.3Km15分

写真⑤

写真④

写真③

写真②


写真①

羽根沢林道土場

写真① 鮭川村役場→南西方向に県道35号を進んで国道458号に向かう。



写真② 右折して県道315号に入る（羽根沢温泉の表示）。



写真③右折してそのまま県道315号に入る。



写真④斜め右に進む。450m先羽根沢林道土場。



写真⑤右手に羽根沢林道土場。



羽根沢林道山元土場

